




Legenda:

- návrhový stav
- stávající stav
- katastr nemovitostí
- katastr nemovitostí - vnitřní kresba
- hranice staveniště
- nadzemní vedení NN, do 1 kW
- sdělovací kabel, nadzemní
- plynovod STL
- STL - ochranné pásmo
- vodovod
- kanalizace
- zařízení staveniště
- nános
- vjezd na staveniště

Poznámky:

Zakreslení inženýrských sítí je pouze orientační. Zhotovitel provede vytyčení a navrhne příslušná opatření proti poškození v souladu s podmínkami správců sítí viz příloha E dokladová část.

Kótováno v milimetrech, výškové kóty v metrech.  
Souřadný systém S-JTSK, výškový systém B.p.v.

Ved. odd. proj.	Ing. P. Vávra		Autor. inženýr	Ing. S. Winkler	 <div>Povodí Labe, státní podnik Víta Nejedlého 951/8 Slezské Předměstí 500 03 Hradec Králové</div>
Vypracoval	Ing. S. Winkler		Zodp. proj.	Ing. S. Winkler	
Kraj: Liberecký	Obec: Raspenava	K.Ú.: Raspenava (739448)			
Investor: Povodí Labe, státní podnik					
Název akce:					
Smědá, Raspenava, odstranění nánosů v ř. km 30,700 - 31,700					
Obsah:					
Koordinační situace - lokalita 1					
Datum					květen 2025
Formát					A3
Stupeň dok.					DZ
Číslo zakázky					3746
Číslo stavby 119251026					Č. přílohy  <b>C.2.1</b>
Měřítko 1:1000					